

MEMÒRIA DE LA INTERVENCIÓ ARQUEOLÒGICA AL PASSEIG DE PICASSO, 24-24b

(Barcelona, Barcelonès)

CODI 070/15


Expedient del Departament de Cultura de la Generalitat de Catalunya:
R/N 470 K121-NB 2015-1-13554

Dates de la intervenció: 30 de Juny al 2 de Juliol de 2015

Autor:

Daniel Alcubierre Gómez

Data de lliurament: Març de 2019



1 INTRODUCCIÓ	2
2. SITUACIÓ GEOGRÀFICA	2
3. ANTECEDENTS	4
4. METODOLOGIA	4
5. DESCRIPCIÓ DELS TREBALLS I RESULTATS OBTINGUTS.....	5
6. CONCLUSIONS	7
PLANIMETRIA.....	8
INVENTARI FOTOGRÀFIC	9
FITXES D'UNITAT ESTRATIGRÀFICA	10

1 INTRODUCCIÓ

Aquesta memòria fa referència als treballs arqueològics realitzats al Passeig de Picasso, 24 – 24b de Barcelona (Barcelonès). Aquest carrer es situa al districte de Ciutat Vella. Els treballs es varen efectuar entre els dies 30 de juny i 3 de juliol de 2015, sota la direcció de l'arqueòleg Daniel Alcubierre (CODEX- ARQUEOLOGIA I PATRIMONI), d'acord amb la resolució dictada pel Director General del Patrimoni Cultural de la Generalitat de Catalunya la qual autoritza la intervenció arqueològica: Expedient R/N 470 K121-NB 2015-1-13554

Els treballs han estat finançats per l'empresa constructora COLT i s'han dut a terme seguint les indicacions i sota la supervisió del Servei d'Arqueologia de l'Ajuntament de Barcelona.

El motiu d'aquesta intervenció va ser la renovació dels serveis elèctrics del carrer.

El codi d'intervenció donat pel Servei d'Arqueologia de Barcelona ha estat el 070/15¹.

2. SITUACIÓ GEOGRÀFICA

Es tracta d'una zona de Ciutat Vella localitzada al nord-est del nucli primigeni de Barcelona, un indret constituït, a la part superior, per terrenys quaternaris i, a la inferior, a una profunditat de 10 metres, per terrenys pliocènics. L'àmbit d'actuació es troba a la cantonada entre el Passeig de Picasso i el carrer Fusina.

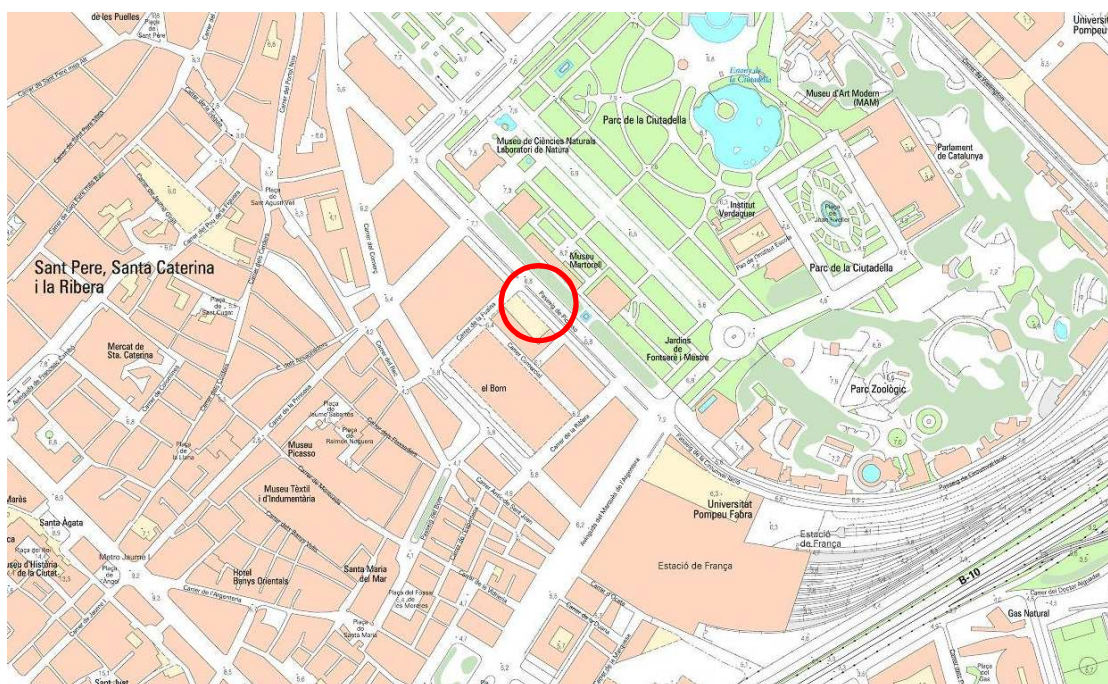
Les seves coordenades són E 431758.0 N 4582023.0 (ETRS89 UTM 31N) i es troba a 6,2 metres sobre el nivell del mar.

¹ A la portada del PIA corresponent s'indica erròniament el codi 070/14

Memòria d'intervenció arqueològica al Passeig de Picasso, 24 – 24b. Ciutat Vella (070/15).
Barcelona – Juny-Juliol 2015



Fotografia aèria de l'entorn de la intervenció. Font: ICGC



Plànol de l'àrea urbana de l'entorn de la intervenció. Font: ICGC

3. ANTECEDENTS

L'interès històric de la zona on es desenvolupa la intervenció es presenta als següents punts, recollits al Projecte d'Intervenció Arqueològica realitzat pel Servei d'Arqueologia de Barcelona.

1. En les intervencions realitzada al Passeig Picasso, 24, 24b-32 i 38-38 bis es va documentar la presència d'estructures arquitectòniques que formaven part de l'antic barri de la Ribera, que fou enderrocat parcialment entre 1715 i 1718
2. En diferents intervencions al passeig de Picasso s'han documentat murs de l'antic barri de la Ribera i nivells d'enderroc.
3. Es troba a prop de l'Antic mercat del Born on ja hi ha documentades importants restes d'època medieval i moderna.
4. En els treballs d'urbanització a l'entorn de l'antic Mercat del Born es van documentar estructures i medievals de l'antic barri de la Ribera a cotes molt properes a la superfície actual del carrer.

4. METODOLOGIA

L'objectiu de la intervenció era realitzar el control arqueològic de l'excavació una rasa per la implantació de nous serveis elèctrics. L'excavació de la rasa es va dur a terme amb mitjans mecànics, amb una màquina excavadora tipus Bobcat aportada per l'empresa constructora. Puntualment es va actuar de manera manual, amb d'operaris de la mateixa empresa.

Els estrats i estructures que s'han trobat han estat enregistrats segons el mètode proposat per E.C. Harris. S'ha realitzat també la corresponent documentació fotogràfica i planimètrica.

5. DESCRIPCIÓ DELS TREBALLS I RESULTATS OBTINGUTS

Els treballs es van iniciar amb la demolició del paviment (UE 1001) de la zona on s'havia d'ubicar la rasa, a la cruïlla entre el passeig de Picasso i el carrer de Fusina. L'afectació de la mateixa era molt limitada, amb una amplada de 40 cm i una fondària prevista de 80cm. La llargada de la rasa era de 12 metres.

Els treballs de demolició es van efectuar amb mitjans mecànics i van permetre documentar, per sota del paviment contemporani format per formigó decorat amb grava i petits còdols, un potent nivell de preparació construït també amb formigó, d'entre 40 i 50 cm de gruix (UE 1002).



Detall de la secció de la rasa en que es pot apreciar la potència de la preparació de formigó del paviment.

Per sota d'aquesta preparació es va documentar un estrat d'argiles compactades, molt homogènies (UE 1003). En un punt de la rasa es va poder documentar com aquestes argiles cobrien part d'un servei elèctric existent, pel que es va interpretar aquest estrat com una aportació contemporània. En cap punt de l'estrat es va detectar la presència de material ceràmic o d'altre mena que pogués indicar que es tractava d'un estrat de formació arqueològica. La potència documentada d'aquest estrat oscil·lava entre els 20 i els 30 cm, i en cap punt de la rasa es va arribar a afectar l'estratigrafia prèvia.

Un cop assolida la fondària requerida es va iniciar la instal·lació dels serveis, moment en que es va donar per finalitzat el seguiment.



Vista del tram final de la rasa, on es pot apreciar la seqüència d'estrats localitzats.

6. CONCLUSIONS

L'excavació d'una rasa per encabir nous serveis elèctrics al Passeig Picasso de Barcelona va requerir d'un control arqueològic per garantir que no s'afectessin les estructures arqueològiques que poguessin existir al subsòl d'aquesta zona.

Tot i situar-se en una zona d'alt interès arqueològic, la intervenció al Passeig de Picasso va oferir uns resultats negatius, segurament a causa de la limitada afectació dels moviments de terra.

Malgrat aquests resultats negatius de la present intervenció, en futures intervencions en aquest mateix espai s'haurà de tenir present l'alt interès arqueològic de la zona, evidenciat en altres intervencions properes.

PLANIMETRIA

Plànol de situació de la intervenció. Esc: S/E

Detall de la intervenció. Esc: 1:200

INVENTARI FOTOGRÀFIC

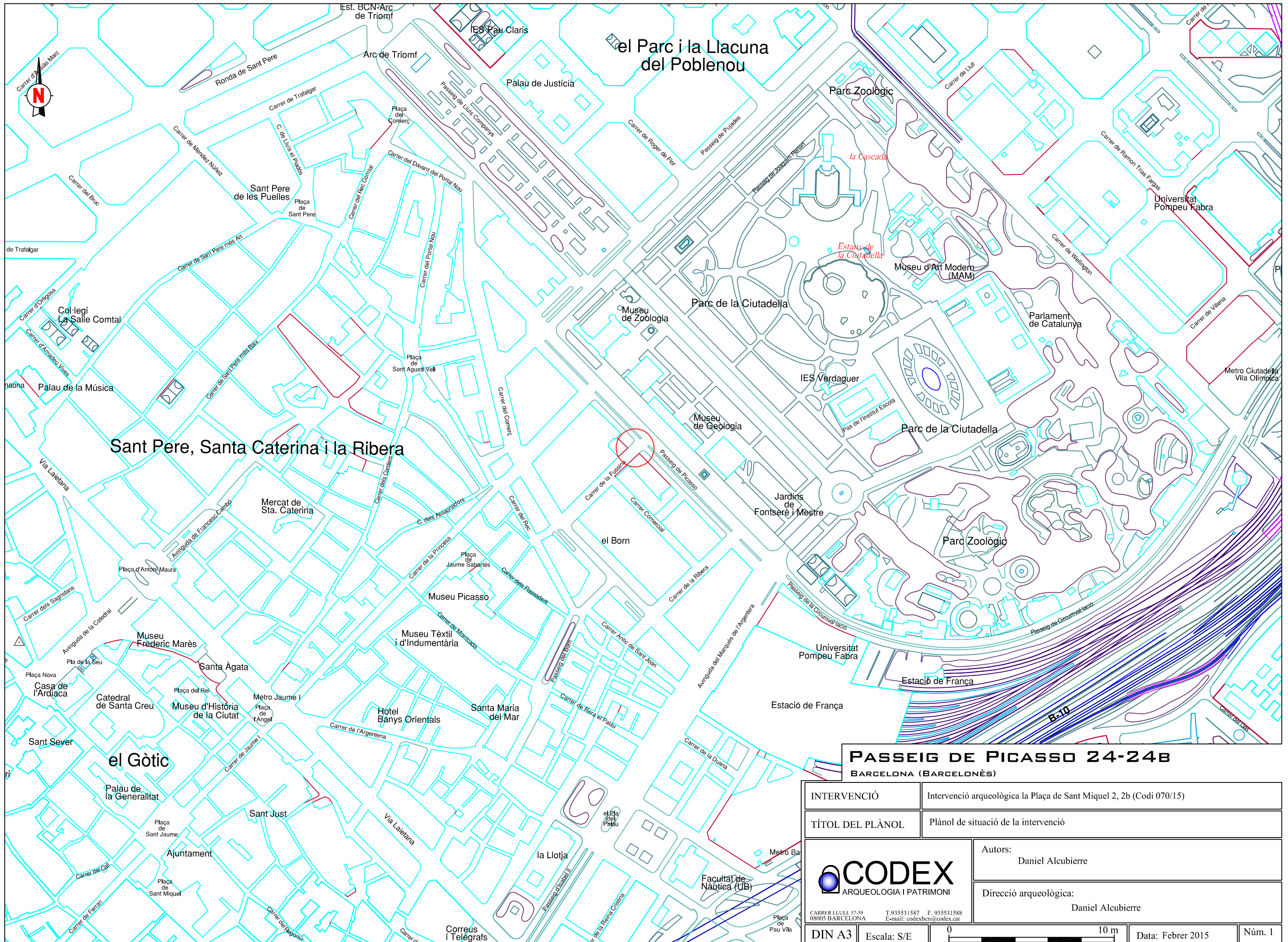
01	Vista general de l'àrea de la intervenció
02	Detall de l'àrea afectada per la intervenció
03	Procés de demolició del paviment del carrer
04	Vista de la rassa des del sud-est
05	Vista de la rassa des del nord-est
06	Detall de la secció de la rassa

FITXES D'UNITAT ESTRATIGRÀFICA

Definició UE		Textura	Composició	Sector
Estructura	Compacta	Geològica		1001
	Color		Orgànica	Zona
	Gris		Artificial	Formigó
Relacions Físiques		Igual a		Foto. Plan.
Cobreix a 1002	Cobert per	Datació		
Farceix a	Farcit per	Criteri datació		
Talla a	Tallat per	Interpretació		
Es recolza en	Se li recolza	Contemporània		
Es lliura	Se li lliura	Pavimentació contemporània del carrer		
		Observacions		
		Afecció		
		Si <input type="checkbox"/>		
		No <input type="checkbox"/>		
		% <input type="checkbox"/>		
		Tipus		

Definició UE		Textura	Composició	Sector
Estructura	Compacta	Geològica		1002
	Color		Orgànica	Zona
	Gris		Artificial	Formigó
Relacions Físiques		Igual a		Foto. Plan.
Cobreix a 1003	Cobert per 1001	Datació		
Farceix a	Farcit per	Criteri datació		
Talla a	Tallat per	Interpretació		
Es recolza en	Se li recolza	Contemporània		
Es lliura	Se li lliura	Anivellació		
		Observacions		
		Afecció		
		Si <input type="checkbox"/>		
		No <input type="checkbox"/>		
		% <input type="checkbox"/>		
		Tipus		

Definició UE		Textura	Composició	Sector
Estrat	Compacta	Geològica	Argila	1003
	Color		Orgànica	Zona
	Marró		Artificial	
Relacions Físiques		Igual a		Foto. Plan.
Cobreix a	Cobert per 1002	Datació		
Farceix a	Farcit per	Criteri datació		
Talla a	Tallat per	Interpretació		
Es recolza en	Se li recolza	Contemporània		
Es lliura	Se li lliura	Anivellació. Preparació de paviment		
		Observacions		
		Afecció		
		Si <input type="checkbox"/>		
		No <input type="checkbox"/>		
		% <input type="checkbox"/>		
		Tipus		



PASSEIG DE PICASSO 24-24B
 BARCELONA (BARCELONÈS)

INTERVENCIÓ	Intervenció arqueològica la Plaça de Sant Miquel 2, 2b (Codi 070/15)
-------------	----------------------------------------------------------------------

TÍTOL DEL PLÀNOL	Plànol de situació de la intervenció
------------------	--------------------------------------

CODEX
 ARQUEOLOGIA I PATRIMONI

CARRER LLULL 57-59 08005 BARCELONA T. 935531587 F. 935531588 E-mail: codexbcn@codex.cat

Autors:
 Daniel Alcubierre



Direcció arqueològica:
 Daniel Alcubierre



SA FUSSINA

-5,90

PASSEIG DE PICASSO 24-24B
BARCELONA (BARCELONÈS)

INTERVENCIÓ	Intervenció arqueològica la Plaça de Sant Miquel 2, 2b (Codi 070/15)			
TÍTOL DEL PLÀNOL	Detall de la intervenció			
 <small>CARRER LLULL 57-59 08005 BARCELONA</small> <small>T. 935531587 F. 935531588 E-mail: codexbcn@codex.cat</small>	Autors: Daniel Alcubierre			
	Direcció arqueològica: Daniel Alcubierre			
DIN A3	Escala: 1/200		Data: Febrer 2015	Núm. 2